


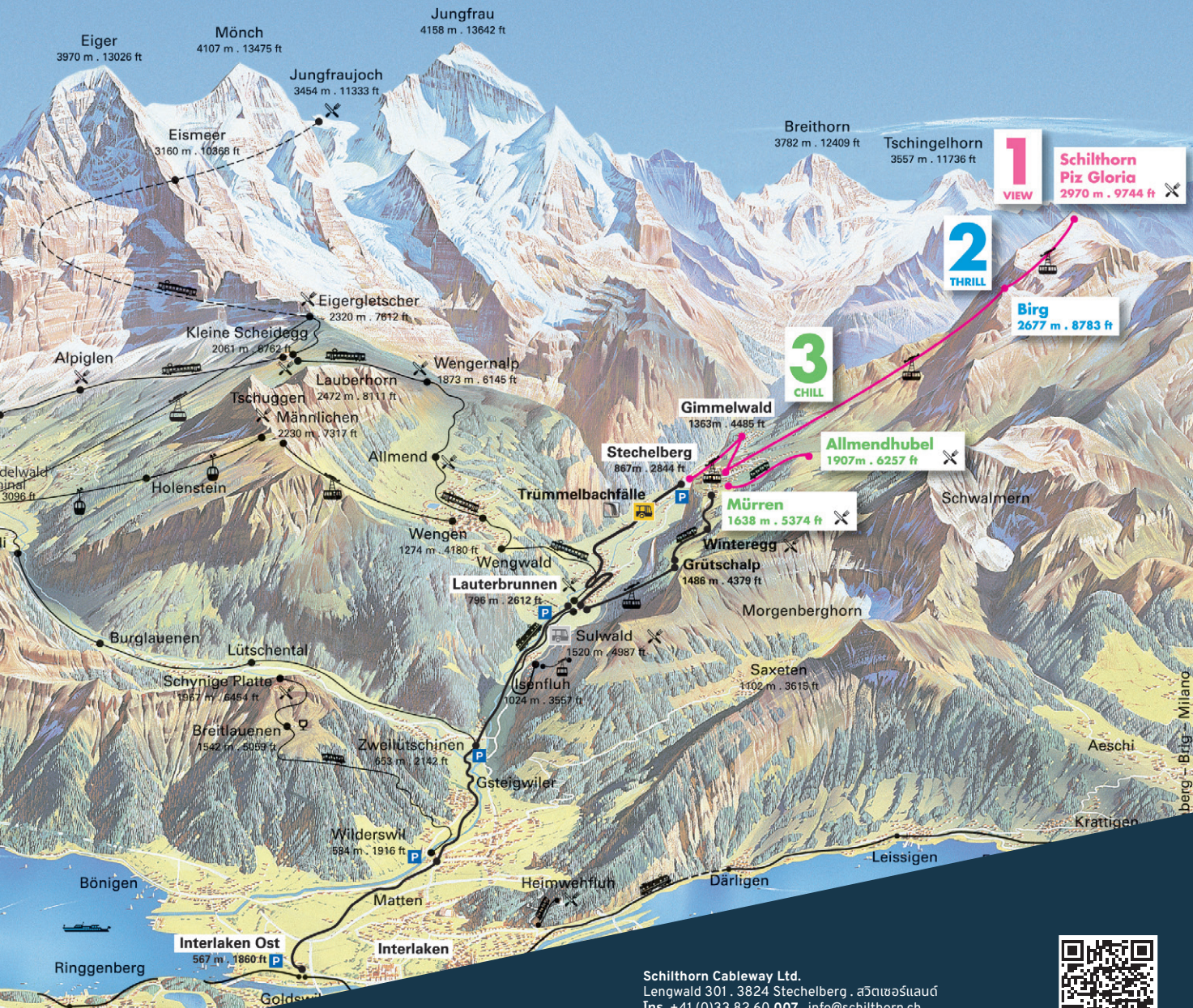
พิกัดแผนที่ Google Maps



# Swiss Skyline

Eiger . Mönch . Jungfrau

**Schilthorn**  
Piz Gloria



## Skyline View

Piz Gloria 2970 m . 9744 ft

Schilthorn Cableway Ltd.  
Lengwald 301 . 3824 Stechelberg . สวิตเซอร์แลนด์  
Tels +41 (0)33 82 60 007 . info@schilthorn.ch  
www.schilthorn.swiss



**Piz Gloria**  
2970 m . 9744 ft

**1**  
**VIEW**



**360°-Restaurant Piz Gloria**

เดินทางด้วยกระเช้าไฟฟ้าสู่ยอดเขา Schilthorn ที่ความสูง 2,970 เมตร ในเวลาเพียงแค่ 30 นาที ร้านอาหารแห่งแรกในเทือกเขาแอลป์ที่ลูกค้าจะได้ดื่มอ๋มไปกับทิวทัศน์ตระการตาของยอดเขาที่เป็นที่สุด พร้อมกับการลิ้มลองอาหารรสเลิศไม่แพ้ความงดงามของวิว!



**Spy World**

พิพิธภัณฑ์แบบอินเตอร์แอคทีฟจะพาคุณเดินทางสู่โลกของเจมส์ บอนด์: ชมฉากเบื้องหลังที่แสนหึงของภาพยนตร์เรื่อง «On Her Majesty's Secret Service» ที่นำแสดงโดยจอร์จ เลเชนนี่ กับบทบาทสุดยอดสายลับ



**Walk of Fame**

Walk of Fame - นักแสดงและสมาชิกทีมงานถ่ายทำภาพยนตร์ «On Her Majesty's Secret Service» ได้ฝากความทรงจำไว้ในสถานที่ถ่ายทำภาพยนตร์ของบอนด์อันเป็นตำนานนี้



**Skyline Top Shop**

ร้านค้าที่ทันสมัยมีฟังก์ชันให้เลือกมากมาย งานถ่ายทำภาพยนตร์ เสื้อผ้าและบทความต่าง ๆ แวนกันแดดหมวกและของที่ระลึกอื่น ๆ ที่ใช้งานได้จริงเต็มเต็มช่วง



**Piz Gloria View**

ดื่มด่ำไปกับทัศนียภาพ 360 องศาที่สวยงามของเทือกเขาแอลป์ ทัศนียภาพอันวิจิตรงดงามจากอะลิ้งเลี่ยนของร้านอาหารแบบหมุนวนและยอดเขาเอเกอร์ (Eiger), มอนซ์ (Mönch) และจุงเฟรา (Jungfrau)

**Birg**  
2677 m . 8783 ft

**2**  
**THRILL**



**Skyline Walk**

Skyline Walk เปิดประตูสู่มุมมองใหม่ๆ ในการชมวิว แพลตฟอร์มนี้ตั้งอยู่บนหน้าผาสูงชันที่ให้นักศรัทธาพิภพกว้างไกลอันน่าทึ่งและตื่นตาตื่นใจของหุบเขาเบื้องหน้า!



**Thrill Walk**

Thrill Walk นำพานักท่องเที่ยวสู่ผืนผนังสูงชันของเทือกเขาหินที่ตั้งตระหง่าน นักท่องเที่ยวสามารถเดินไปตามทางเสียบหน้าผายาว 200 เมตรได้สถานีกระเช้าไฟฟ้า Birg สุดยอดประสบการณ์ที่ท่องเที่ยวบนภูเขาที่สร้างความระทึกใจได้ถึงใจ!



**Bistro Birg**

Bistro Birg และการตกแต่งอย่างมีสไตล์พร้อมให้บริการอาหารเลิศรสทุกรูปแบบ ระเบียงรับแสงแดดที่กว้างขวางมาพร้อมกันวิวสุดตระการตาของยอดเขาเอเกอร์ น้ำ และจุงเฟรา



**Birg-Grauseeli**

เส้นทางปีนเขาระดับง่ายนี้จะพาคุณเดินทางจากสถานี Birg สู่ Grauseeli จากหลังสุดงามเต็มตาของทะเลสาบและเงาสีทึบของภูเขาบนผิวน้ำ กลายเป็นมุมถ่ายภาพสุดแสนมหัศจรรย์ของวิวทิวทัศน์ที่ยังคงความธรรมชาติไว้ได้อย่างเต็มที่

**Mürren**  
1638 m . 5374 ft



**Mürren**

หมู่บ้านบนเทือกเขาแอลป์ที่มีเสน่ห์ปราศากรถยนต์แห่งนี้มีลักษณะเป็นกระท่อมไม้และบรรยากาศที่เป็นธรรมชาติอย่างแท้จริง Mürren - สถานที่ที่พิเศษและสวยงาม

**Allmendhubel**  
1907 m . 6257 ft

**3**  
**CHILL**



**Skyline Chill**

ดื่มด่ำกับความสวยงามที่สมบูรณ์แบบและชมวิวยอดเขาที่งดงามที่สุดของเทือกเขาแอลป์อย่างเต็มตา สำหรับผู้ที่ชื่นชอบการเดินทาง Allmendhubel คือจุดเริ่มต้นที่เหมาะที่สุดสำหรับการเปิดประตูสู่แหล่งธรรมชาติที่จะกลายเป็นประสบการณ์ที่ไม่รู้จบ



**Panorama Restaurant**

ภูเขาสุดอลังการของ Mürren อยู่ห่างจากทางวิ่งของรถรางเคสึนาที่ Panorama Restaurant กับร้านอาหารสไตล์ดั้งเดิมที่มากพร้อมทั้งระเบียงรับแสงแดดอันกว้างขวางและอาหารรสชาติแสนอร่อยแบบสวิสแท้ๆ




**Flower Park**

สวนสนุกในบริเวณ Allmendhubel ที่จะพาคุณเดินทางสู่โลกอันน่าตื่นตาตื่นใจของเทือกเขาแอลป์ กุ้งหลุนกว้างใหญ่ที่เต็มไปด้วยแหล่งความรู้เกี่ยวกับพืชพรรณและสิ่งมีชีวิตของเทือกเขาแอลป์สำหรับเด็กๆ ช่วงวัย



**Flower Trail**

กิจกรรมดอกไม้สำหรับคนหนุ่มสาวและผู้สูงอายุ ชมดอกไม้ภูเขาบานพันธุ้กว่า 150 สายพันธุ์ อย่าง เจนเซียน กุหลาบแห่งเทือกเขาแอลป์ และเอดัลไวส์ บนเส้นทางชมธรรมชาติที่บรรจงสร้างสรรค์มาเพื่อการดื่มด่ำกับมวลหมู่ดอกไม้



**การเล่นร่อน**

ความฝันที่จะบินได้สามารถเป็นจริงได้ที่นี่! สามารถดูรายละเอียดเกี่ยวกับการบินร่อนพร้อมนักบินได้ที่ Skyline Shop & Bar ใน Mürren หรือที่สำนักงานขายตั๋ว