



### Events

20. - 21.11.2024	FIS Slalom Damen, Engetal
07. - 08.12.2024	FIS Slopestyle, Pända Snowpark Engetal
22. - 25.01.2025	81. Internationale Inferno-Rennen, Mürren
28. - 29.01.2025	Junioren Schweizermeisterschaften im Riesenslalom, Wintereg
05. - 07.03.2025	Schilthorn Rookie-Fest, Pända Snowpark
08. - 09.03.2025	Whitestyle Open, Mürren
07. - 12.04.2025	Swatch Nines, Engetal




### Inferno-Race since 1928 (22. - 25.01.2025)

Grösstes Amateurrennen des weltweiten Skisports über 14,9 km für max. 1850 Teilnehmer. Die enorm anspruchsvolle Rennstrecke kann auch ausserhalb des Rennens befahren werden.

World's largest amateur skiing race over 14.9 kilometers, limited to 1850 participants. This challenging course is open to the skiing public during the rest of the winter season.

La plus grande course de ski au monde pour amateurs, longue de plus de 14,9 km, limitée à 1850 participants. Le parcours très attrayant peut aussi être parcouru en dehors de la course.



### Whitestyle Open - Mürren (08. - 09.03.2025)

Der legendäre Freestyle Event sorgt für Spektakel mitten in Mürren. Bei den Big Air Night Finals zeigen Snowboarder und Freeskier ihre atemberaubenden Tricks vor nächtlicher Kulisse.

The legendary freestyle event promises thrills galore in the centre of Mürren. Snowboarders and freeskiers show off their breathtaking tricks in the Big Air Night Finals.

L'événement légendaire de freestyle avec spectacle au centre de Mürren. Dans le cadre des Big Air Night Finals, les snowboarders et freeskiers présentent leurs tours époustouflants.



### Swatch Nines (07. - 12.04.2025)

Bereits zum dritten Mal treffen sich die weltbesten Freeski- und Snowboard-Stars zum gemeinsamen Saisonschluss am Schilthorn. Action auf einem einzigartigen Park-Setup ist garantiert!

For the third time, the world's best freeskiing and snowboarding stars will meet for the end of season on the Schilthorn. Action on a unique park setup is guaranteed!

Pour la troisième fois déjà, les meilleures stars mondiales du snowboard se retrouvent au Schilthorn pour clore la saison ensemble. Action garantie sur un parc unique en son genre.

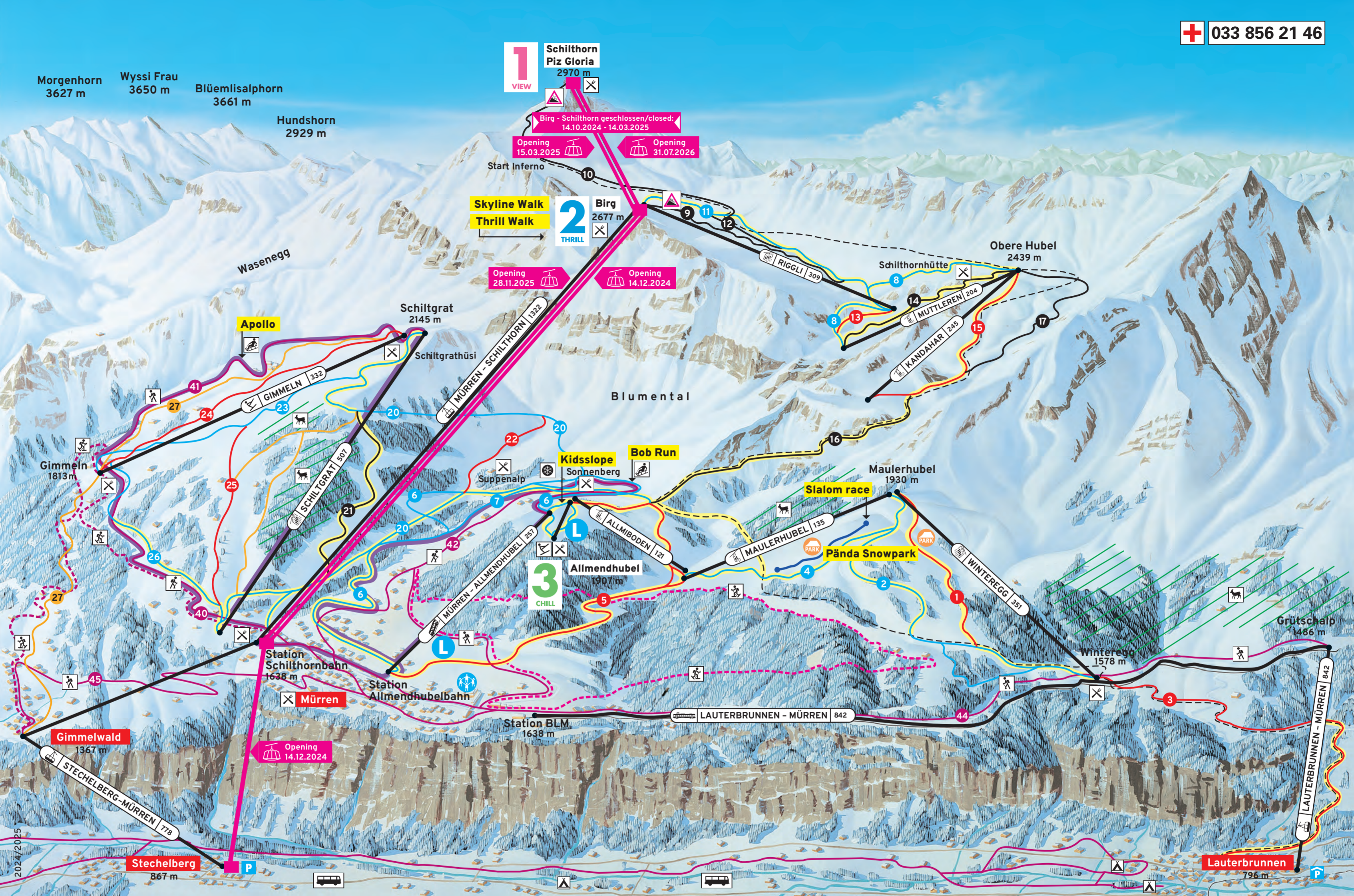
- Leicht / Facile
- Mittelschwer / Medium / Moyenne
- Schwer / Difficult / Difficile
- Abfahrtsroute / Downhill route / Piste de descente
- Technisch beschneite Pisten/Snowfarming / Pistes with artificial snow/Snowfarming / Pistes de neige artificielle/Snowfarming
- ▲ Steilstiege / Steepest piste / Piste la plus raide
- Inferno Rennstrecke / Inferno-Race piste / Parcours de la course Inferno
- Pända Snowpark
- ▲ Wanderweg / Hiking path / Chemin de randonnée
- ▲ Schneeschuh Trail / Snowshoe trail / Sentiers pour raquettes
- ▲ Schiltweg / Sledge run / Piste de luge
- 1 Skischulgelände / Ski school area / Domaines d'école de ski
- 11 Kinderhort / Day nursery / Garderie d'enfants
- 11 Tel. +41 (0)33 856 86 86
- 11 Avalanche Training Center
- 11 Wildschutzone\* / Wildlife reserve\* / Zone de protection de la faune\*

- 1 Wintereg - Oberberg
- 2 Dreistern
- 3 Lauterbrunnen
- 4 Maulerhubel
- 5 Palace-Run
- 6 Bob-Run
- 7 Almi
- 8 Riggl
- 9 Direttissima
- 10 Schilthorn
- 11 Engetal
- 12 Bond
- 13 Stellfuh
- 14 Muttlere
- 15 Bietenhorn
- 16 Kanonenroth - Mürren
- 17 Fis
- 20 Hindenburg
- 21 Kandahar
- 22 Suppen/Rad
- 23 Gimmel
- 24 Gimmel
- 25 Finel
- 26 Wintertal
- 27 Abfahrtsroute Gimmelwald
- 40 Mürren - Gimmel, 40 Min.
- 41 Gimmel - Schiltgrat, 2 Std.
- 42 Mürren - Sonnenberg Allmendhubel, 1 Std. 10 Min.
- 43 Mürren - Wintereg Grüttschalp, 1 1/2 Std.
- 44 Mürren - Gimmelwald, 45 Min.
- 45 Schiltgrat - Mürren
- 46 Schneeschuh Trail
- 47 Snowshoe trail / Sentiers pour raquettes
- 48 Bob-Run Allmendhubel - Sonnenberg - Mürren
- 49 Apollo
- 50 Schiltgrat - Gimmel

**+ 033 856 21 46**

**Pisten- und Schneebericht.**  
Piste and snow reports.  
**Bulletin des pistes et d'enneigement:**  
www.jungfrau.ch/winter

**Freeride-Partner. Partenaires pour le free-ride:**  
**SCOTT**



### Wintersportpass Jungfrau 2024/2025

Nur noch ein Wintersportpass für die ganze Jungfrau Ski Region!

	Erwachsene Adults / Adultes	Kinder (6-15 J) Children / Enfants
1 Tag, day / jour <sup>1)2)</sup>	CHF 62.00	CHF 30.00
2 Tage, days / jours <sup>2)</sup>	CHF 79.00	CHF 38.00
3 Tage, days / jours	CHF 156.00	CHF 75.00
4 Tage, days / jours	CHF 232.00	CHF 105.00
5 Tage, days / jours	CHF 299.00	CHF 135.00
6 Tage, days / jours	CHF 354.00	CHF 161.00
7 Tage, days / jours	CHF 404.00	CHF 183.00
14 Tage, days / jours	CHF 450.00	CHF 204.00
	CHF 670.00	CHF 304.00



### Gratis-Kindertageskarte am Samstag - Saturday Family pass.

Kauft eine erwachsene Person am Samstag für sich eine Tages- oder Nachmittagskarte zum Listenpreis, dann erhalten bis zu drei Kinder im Alter von 6 - 15 Jahren eine gleiche Karte gratis. Dieses Angebot ist nicht kumulierbar mit weiteren Ermässigungen.

If one adult buys a one-day or afternoon pass at list price on Saturday, up to three children aged 6 - 15 receive an identical pass free of charge. This offer may not be combined with other discounts.

Lorsque une personne adulte achète samedi une carte journalière ou demi-journée pour elle-même au prix de liste, jusqu'à trois enfants de 6 à 15 ans reçoivent gratuitement une même carte. Offre non cumulable avec d'autres réductions.



### Wander- und Schiltelpass Jungfrau Region - Hiking and sledging pass

	Erwachsene Adults / Adultes	Jugendliche (16-19 J) Young people / Jeunes	Kinder (6-15 J) Children / Enfants
1 Tag, day / jour	CHF 61.00	CHF 44.00	CHF 30.00
2 Tage, days / jours	CHF 120.00	CHF 87.00	CHF 58.00
3 Tage, days / jours <sup>3)</sup>	CHF 176.00	CHF 130.00	CHF 83.00
4 Tage, days / jours <sup>3)</sup>	CHF 214.00	CHF 163.00	CHF 102.00
7 Tage, days / jours <sup>3)</sup>	CHF 296.00	CHF 226.00	CHF 141.00



### Wander- und Schilteltickets - Hiking and sledging tickets.

	Erwachsene Adults / Adultes	Kinder (6-15 J) Children / Enfants
Mürren - Allmendhubel	CHF 8.80	CHF 4.40
Mürren - Schiltgrat*	CHF 8.00	CHF 5.00



### Fondueplausch - Allmendhubel

Gemütlicher Fondueabend mit anschliessender Schlittenfahrt oder Spaziergang entlang des beleuchteten Laternenwegs nach Mürren.

Inbegriffen: Fondue à discrétion, Salat und Tee, Bahnfahrt Mürren - Allmendhubel, retour.

Jeden Donnerstag- und Freitagabend!  
Eine Anmeldung/Reservation ist bis 16.00 Uhr erforderlich.

Cozy fondue evening followed by a sleigh ride or a walk along the illuminated lantern path to Mürren.

Included: Fondue à discrétion, salad and tea, train ride Mürren - Allmendhubel, return.

Every Thursday and Friday evening!  
Registration/reservation is required by 16.00 hrs.



### Soirée fondue agréable suivie d'une descente en luge ou d'une promenade le long du chemin illuminé par des lanternes jusqu'à Mürren.

Inclus dans le prix: Fondue à discrétion, salade et thé, voyage en train Mürren - Allmendhubel, retour.

Tous les jeudis et vendredis soirs!  
Une inscription/réservation est nécessaire jusqu'à 16h00.

CHF 35.00

**+ 033 856 21 46**



### Piz Gloria

2970 m . 9744 ft

- +1!** 360°-Restaurant Piz Gloria
- 0!** Skyline View Platform, Skyline Take Away, Walk of Fame, Piz Gloria View, Skyline Top Shop
- 1!**
- 2!**
- 3!** Seilbahn - Cable Car
- 4!** Ski/Hiking Exit

### Schilthornbahn AG

Lenzwald 301, 3824 Stechelberg, Schweiz  
T +41 (0)33 82 60 007  
info@schilthorn.ch  
www.schilthorn.ch

### echoSOS

die Notfall-App

Der Begleiter im Notfall! Mit der lebensrettenden App «EchoSOS» kann im Ernstfall sofort die lokale Pistenrettung kontaktiert werden.

The companion in an emergency! With the life-saving «EchoSOS» app you can contact the local piste rescue service immediately in an emergency.

Le compagnon en cas d'urgence! L'application de sauvetage «EchoSOS» permet de contacter immédiatement les secours locaux en cas d'urgence.

pro Person, per person, par personne

**Angebot gültig . Valid . Valable 09.01. - 14.03.2025**



## Piz Gloria

2970 m . 9744 ft

CLOSED  
until 14.03.2025

Skyline View - Piz Gloria  
360°-Restaurant Piz Gloria  
Schilthorn-Brunch

1  
VIEW

## Skyline View

CLOSED  
until 14.03.2025



### Skyline View - Piz Gloria

Ab Mitte März 2025 erreicht die neue Luftseilbahn den Gipfel des 2970 m hohen Schilthorns. Hier bietet sich eine atemberaubende Panoramansicht auf die umliegende Bergwelt.

From mid-March 2025 the new aerial cableway will reach the summit of the 2970 m-high Schilthorn. Here you can enjoy a breathtaking panoramic view of the surrounding mountains.

Dès la mi-mars 2025, le nouveau téléphérique atteindra le sommet du Schilthorn qui culmine à 2970 m d'altitude. De là, la vue panoramique sur les montagnes environnantes est à couper le souffle.



CLOSED  
until 14.03.2025

### 360°-Restaurant Piz Gloria

In 45 Minuten dreht sich das Restaurant um die eigene Achse, vorbei an über 200 Bergspitzen. Das Restaurant ist bedient und bietet ein breites Angebot vom Snack bis zu regionalen Gerichten.

Our restaurant with table service rotates around its own axis in 45 minutes, gliding past more than 200 mountain peaks. We offer a wide range of dishes from snacks to regional specialities.

Le restaurant fait un tour complet en 45 minutes, dévoilant plus de 200 sommets. Service à table, offre très variée allant du snack aux plats régionaux.



CLOSED  
until 14.03.2025

### Schilthorn-Brunch (ab/from/à partir 15.03.2025)

Ein kulinarisches Gipfel-Highlight! Der Brunch im 360°-Restaurant lässt keine Wünsche offen. Mit vielen Köstlichkeiten, regionalen Produkten und vor grandioser Bergkulisse. Täglich bis 14.00 Uhr.

A culinary summit highlight! Brunch at our 360-degree revolving restaurant leaves nothing to be desired. Enjoy delicacies and regional products against a magnificent mountain backdrop. Daily until 14.00 hrs.

Un délice culinaire au sommet! Le brunch dans le restaurant tournant ne laisse personne sur sa faim. Nombreux plats succulents, produits régionaux, vue grandiose sur les Alpes. Tous les jours jusqu'à 14 heures.



### SCHILTHORNBahn 20XX

Das gigantische Bahnprojekt umfasst den Bau von drei neuen Luftseilbahnen inklusive aller dazugehörigen Stationen zwischen dem Talboden und dem Schilthorn Gipfel. Stechelberg-Mürren: Steilstiege Seilbahn der Welt!

The gigantic transport project involves the construction of three new aerial cables including all the associated stations between the valley floor and the Schilthorn summit. Stechelberg-Mürren: the steepest cable car in the world! Ce gigantesque projet comprend la construction de trois nouveaux téléphériques avec leurs stations entre le fond de la vallée et le sommet du Schilthorn. Stechelberg-Mürren devient le téléphérique le plus raide au monde!

## Birg

2677 m . 8783 ft

Skyline Walk  
Bistro Birg  
Pop-Up Restaurant «Dock1»  
Thrill Walk  
Direttissima . Steepest piste

2  
THRILL

## Skyline Thrill



### Skyline Walk - Birg

Der Skyline Walk eröffnet neue Perspektiven. Die Plattform führt über den senkrechten Abgrund und gibt den Blick über das Panorama bis ins Bodenlose frei!

The Skyline Walk opens up new perspectives. This platform is situated over a vertical precipice, offering stunning and exhilarating panoramic views into the abyss!

Le Skyline Walk ouvre de nouvelles perspectives. La plateforme surplombe la falaise et libère la vue sur le panorama – et sur l'abîme!



### Kulinarik auf Birg . Culinary delights on Birg

Bis am 14. März 2025 ist wegen der Bauarbeiten auf Birg Endstation. Verschiedene temporäre Gastronomie-Angebote laden während den Wintermonaten mit herrlicher Sicht zu entspannten Pausen ein.

Birg is the end of the line, until 14 March 2025, due to construction work. Various catering options invite you to take a relaxing break during the winter months with magnificent views.

Jusqu'au 14 mars 2025, la station de Birg sera fermée en raison des travaux. Durant les mois d'hiver, différentes offres gastronomiques vous invitent à des pauses avec une vue magnifique.



### Thrill Walk - Birg

Der Thrill Walk führt hinab in die senkrechten Wände des imposanten Felsmassivs. Die Besucher gehen über eine Länge von 200 Metern unter der Station Birg durch: Nervenkitzel und Bergerlebnis pur!

The Thrill Walk leads down into the vertical walls of the imposing rock massif. Visitors walk along a 200-metre cliff pathway under Birg cableway station. A spine-tingling mountain experience par excellence!

Le Thrill Walk descend dans les parois verticales de l'imposant massif rocheux. Les visiteurs suivent sur 200 m la falaise sous la station Birg; une aventure en montagne à vous donner la chair de poule!



### Direttissima . Steepest piste

Adrenalin ist auf der Piste Nr. 9, der Direttissima garantiert! Mit einer Neigung von 88 % ist sie die steilste Piste der Jungfrau Region. Die Abfahrt startet bei der Station Birg und führt direkt in der Falllinie hinunter ins Engetal.

Adrenalin is guaranteed on piste No. 9, the Direttissima! With a gradient of 88 %, it is the steepest piste in the Jungfrau Region. The descent starts at the Birg station and leads directly down the fall line into the Engetal valley.

Montée d'adrénaline garantie sur la piste no 9, la Direttissima! Avec une pente de 88 %, elle est la plus raide de la région Jungfrau. La descente commence près de la station Birg et suit directement la ligne de pente vers l'Engetal.

## Allmendhubel

1907 m . 6257 ft

Schlittelsafari . Sledge Safari  
Panorama Restaurant  
Lilly's magic Kidslope  
Panda Snowpark

## Mürren

1638 m . 5374 ft

Swiss Ski School  
Hotel Alpenruh  
Hotel Blumental

3  
CHILL

## Skyline Chill



### Schlittelsafari . Sledge Safari

Für Schlittelfans: Breite, sonnige Schlittelwege im Gebiet Mürren – Schilthorn, gut mit den Bergbahnen erreichbar, führen auf sonnigen Wegen, durch Wäldchen und rasant zurück bis nach Mürren.

For sledging fans: easily accessible by cable car, the wide, sun-exposed runs in the Mürren – Schilthorn area take you on a thrilling, fast descent through bright sunlight and shaded woodlands back to Mürren.

Pour les fans de luge: des pistes de luge larges et ensoleillées dans le domaine Mürren - Schilthorn, facilement accessibles par télésiège, vous ramènent à toute vitesse par chemins au soleil et petites forêts vers Mürren.



### Panorama Restaurant Allmendhubel

Der kleine Hausberg Mürens ist in nur vier Minuten mit der Standseilbahn erreichbar. Das rustikale Panorama Restaurant lockt mit grosser Sonnenterrasse und köstlichen Schweizer Spezialitäten.

Mürren's gorgeous local mountain is just a four-minute ride away on the funicular railway. The traditional Panorama Restaurant beckons with its spacious sun terrace and tasty Swiss specialities.

De Mürens, on atteint l'Allmendhubel en quatre minutes par funiculaire. Le restaurant panoramique vous y accueille avec sa belle terrasse ensoleillée et de succulentes spécialités locales.



### Lilly's magic Kidslope

Kleine und grosse Kinder erleben ein tolles Schnee-Abenteuer auf der Kidslope auf dem Allmendhubel. Witzige Fahrten über Wellen und ein Hindernisse vorbei sorgen für fantastische Wintermomente am Berg.

Children, big and small, will experience a fantastic adventure on the Kidslope on Allmendhubel. Whizzing over bumps and past obstacles makes for wonderful winter moments on the mountain.

Petits ou grands, les enfants vivent une belle aventure dans la neige sur la Kidslope sur l'Allmendhubel. Des descentes ludiques par-dessus des bosses et autour d'obstacles garantissent des merveilleux moments à la montagne en hiver.




### Panda Snowpark

Der beliebte Snowpark verspricht ein vielfältiges und verspieltes Angebot für Anfänger und Fortgeschrittene sowie ideale Trainingsbedingungen für Freestyle-Profis. Das umfangreiche Set-up umfasst verschiedene Jibs, Rails und Boxen sowie eine Kicker-Line.

The popular snow park promises a diverse and fun offer for beginners and advanced riders as well as ideal training conditions for freestyle pros. The set-up includes various jibs, rails and boxes as well as a kicker line.

Le très populaire snowpark promet un offre variée et ludique pour débutants et avancés, ainsi que des conditions idéales pour des professionnels du freestyle. Le set-up comprend différents jibs, rails et boxes ainsi qu'une ligne de kickers.



### Steilstiege Seilbahn der Welt

Sie markiert den Abschluss der ersten grossen Bauetappe des Projekts SCHILTHORNBahn 20XX: die steilstiege Seilbahn der Welt! Die neue Direktverbindung zwischen Stechelberg und Mürren hat eine Steigung von 159.4 % und verbindet den Talboden in nur vier Minuten über die senkrechten Wände der Mürrenfluh mit dem autofreien Bergdorf. Pro Stunde können 800 Personen transportiert werden. Damit wurde die Förderleistung dieser Zubringerbahn ins Wintersportgebiet mehr als verdoppelt.

#### Technische Daten:

Pendelbahn:	mit 2 Fahrzeugen
Stützen:	2 in Fachwerkskonstruktion (26 und 38 m hoch)
Höhendifferenz:	775.35 m (zwischen Tal- und Bergstation)
Fahrbahnlänge:	1193.7 m
Max. Neigung:	159.4 %
Kapazität Fahrzeug:	85 Personen oder 6.8 t Güter als Unterlast
Fahrtgeschwindigkeit:	maximal 7.0 m/s
Fahrzeit:	3 Minuten 54 Sekunden
Förderleistung:	800 Personen/Stunde

### World's steepest cableway

It marks the completion of the first major construction phase of the SCHILTHORNBahn 20XX project: the steepest cable car in the world! The new direct link between Stechelberg and Mürren has a gradient of 159.4 % and connects the valley floor via the vertical walls of the Mürrenfluh with the car-free mountain village in just four minutes. It can transport 800 people per hour. This has more than doubled the transport capacity of the lift system to the winter sports area.

#### Technical data:

Aerial cableway:	with 2 cable cars
Supports:	2 in truss construction (26 and 38 meters high)
Height difference:	775.35 m (between bottom and top station)
Length of track:	1193.7 m
Max. Inclination:	159.4 %
Vehicle capacity:	85 passengers or 6.8 t of goods as underload
Travel speed:	maximum 7.0 m/s
Travel time:	3 minutes 54 seconds
Transport capacity:	800 people/hour

### Le téléphérique le plus raide du monde

Il constitue la fin de la première étape de construction du projet SCHILTHORNBahn 20XX: le téléphérique le plus raide au monde! La nouvelle liaison directe entre Stechelberg et Mürren possède une pente de 159.4 % et relie en quatre minutes seulement le fond de la vallée par-dessus les parois verticales de la Mürrenfluh au village de montagne sans voitures. Il peut transporter 800 personnes par heure. La capacité de ce téléphérique d'accès au domaine de sports d'hiver a ainsi plus que doublé.

#### Données techniques:

Téléphérique pendulaire:	avec 2 cabines
Pylônes	2 à ferme (26 et 38 mètres de haut)
Différence d'altitude:	775.35 m entre inférieure et supérieure
Longueur:	1193.7 m
Pente maximale:	159.4 %
Capacité cabines:	85 pers. ou 6.8 t de marchandises en sous-charge
Vitesse de déplacement:	maximale 7.0 m/s
Durée du trajet:	3 minutes 54 secondes
Capacité de transport:	800 personnes/heure